


# Наш Любимый город Екатеринбург



Весной 1723 года по указу императора Петра I на берегах реки Исеть развернулось строительство крупнейшего в России железоделательного завода



# Строительство завода началось по инициативе [В. Н. Татищева](#)



Завод-крепость нарекли Екатеринбургом — в честь императрицы [Екатерины I](#), супруги Петра I




Город расположен на восточном склоне [Уральских гор](#), по берегам реки [Исеть](#), на границе Европы и Азии



С конца XIX — начала XX вв.  
Екатеринбург — один из центров  
революционного движения на  
Урале.

26 октября (8 ноября) 1917 в  
городе установлена советская  
власть. Бывший российский  
император Николай II, с семьей  
расстреляны в городе в июле  
1918, в Доме Ипатьева (сейчас на  
этом месте построен Храм-на-  
Крови).



В период с 1924 по 1991 годы носил название **Свердлóвск**.



В советские годы из провинциального уездного городка Пермской губернии город превратился в мощный индустриальный центр страны, среди российских городов входящий в пятерку, а по ряду показателей в тройку наиболее развитых. В 1930-е годы в городе началось гигантское строительство, в том числе заводов-гигантов Уралмаш (УЗТМ, введен в строй к 1933), Уралэлектромашина (Эльмаш, ныне ОАО «Турбомоторный завод» и ОАО «Уралэлектротяжмаш», 1934), Уралхиммаш (1942, ныне ОАО «Уральский завод химического машиностроения»), крупных предприятий легкой и пищевой промышленности. Открывается целый ряд высших учебных заведений.






В настоящее время в городе имеется 20 государственных вузов, в которых обучается более 140 тысяч студентов



В городе действует около 50 различных музеев, работает 18 театров



# Архитектура и достопримечательности



**Дом купца Севастьянова**




**Усадьба купца Харитонова**



**Храм на Крови**



**Дом архитектора Малахова**



**Усадьба фабриканта  
Злоказова**



**Усадьба  
Е. М. Перушина**

# Екатеринбург делится на 7 адми

Ра

1. [Верх-Исет](#)

2. [Железнодорожный](#)

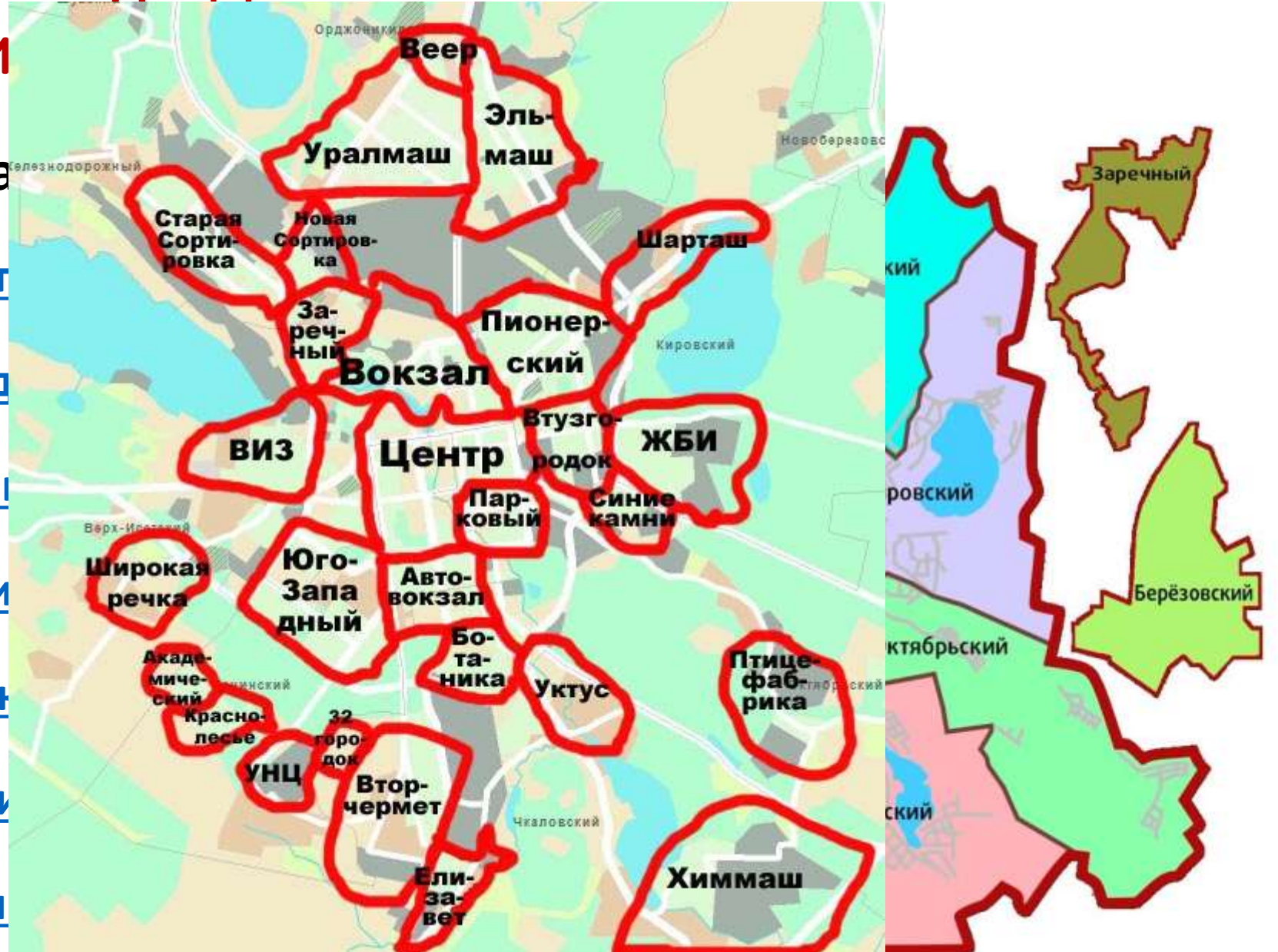
3. [Орджоникидзевский](#)

4. [Кировский](#)

5. [Октябрьский](#)

6. [Чкаловский](#)

7. [Ленинский](#)



В настоящее время Екатеринбург является крупнейшим центром притяжения не только Свердловской области, но и ряду близлежащих регионов. По ряду социально-экономических показателей (розничный товарооборот, оборот общественного питания, объём платных услуг, объём инвестиций, размер номерного фонда гостиниц, величина автопарка, уровень развития интернета) Екатеринбург занимает третье место в стране, уступая лишь Москве и Санкт-Петербургу.



Небоскрёб в Екатеринбурге  
«БЦ Высоцкий», 186 метров.



27 апреля 1991 года  
открыт метрополитен  
протяжённостью 12,7  
километров. В июле  
2012 года была открыта  
последняя станция  
«Чкаловская»



Где находится этот памятник? Кому он посвящен?





# Интернет ресурсы

- Картинки [https://vk.com/albums-81894093?z=photo-81894093\\_456241998%2Fphotos-81894093](https://vk.com/albums-81894093?z=photo-81894093_456241998%2Fphotos-81894093)
- [https://vk.com/albums-81894093?z=photo-81894093\\_456239077%2Fphotos-81894093](https://vk.com/albums-81894093?z=photo-81894093_456239077%2Fphotos-81894093)
- [https://vk.com/paintedekb?z=photo-43447376\\_456239568%2Falbum-43447376\\_162916829%2Frev](https://vk.com/paintedekb?z=photo-43447376_456239568%2Falbum-43447376_162916829%2Frev)
- Информация <https://xn--80acgfbsl1azdqr.xn--p1ai/%D0%B6%D0%B8%D1%82%D0%B5%D0%BB%D1%8F%D0%BC/%D0%B3%D0%BE%D1%80%D0%BE%D0%B4/%D0%B8%D1%81%D1%82%D0%BE%D1%80%D0%B8%D1%8F>